

Miejscowość: Ostrów Mazowiecka
Gmina: Ostrów Mazowiecka
Powiat: ostrowski
Województwo: mazowieckie




Obiekt: Drogi
Zlecniodawca: Matprojekt
Wiercenie: Margeo
Dozór geol.: Macin Cep

System wiercenia: Mechaniczno-obrotowy

Rzędna: 131.60 m n.p.m.

Skala 1 : 50

Data wiercenia: 10.2017

Wiercenie	Głębokość zwierciadła wody	Stratygrafia	Profil litologiczny		Przelot	Opis litologiczny	Symbol gruntu	Warstwa geotechniczna	Wilgotność	Stan gruntu	ID	IL
			[m]									
1	2	3	4	5	6	7	8	9	10	11	12	13
						nasyp budowlany (trelinka + nasyp budowlany)	nB	(Trel+nB)				
					0.20	piasek drobny	Pd	I		szg	0.55	
			1.0		0.80	glina piaszczysta	Gp	IVa	w	pl		0.3
			2.0		2.00							